











## Renvooi

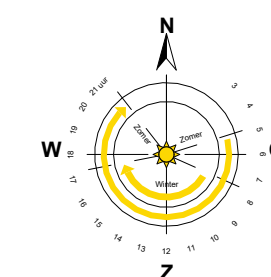
Kadastraal perceelnummer: 3243

Gemeente: Deventer

Kadastrale gemeente: Deventer

Kadastrale sectie: B

-  kavelgrens
-  woning
-  berging
-  opstelplaats afvalcontainer
-  beplanting, haag - hoog 1,4m1 (aanplanthoogte ca. 0,6m)
-  beplanting, haag - laag 0,6m1 (aanplanthoogte ca. 0,6m)
-  beplanting, hedra 1,0m1 (aanplanthoogte ca. 1,0m met hekwerk 1,80m1)
-  entreepijl
-  boom (positie ter indicatie)
-  parkeervak



# SITUATIE



**Bouwnummers:** 368 t/m 379 en 407 t/m 410

**Datum:** 18-03-2025

**Kenmerk:** verkooptekeningen

Steenbrug Ontwikkeling b.v.